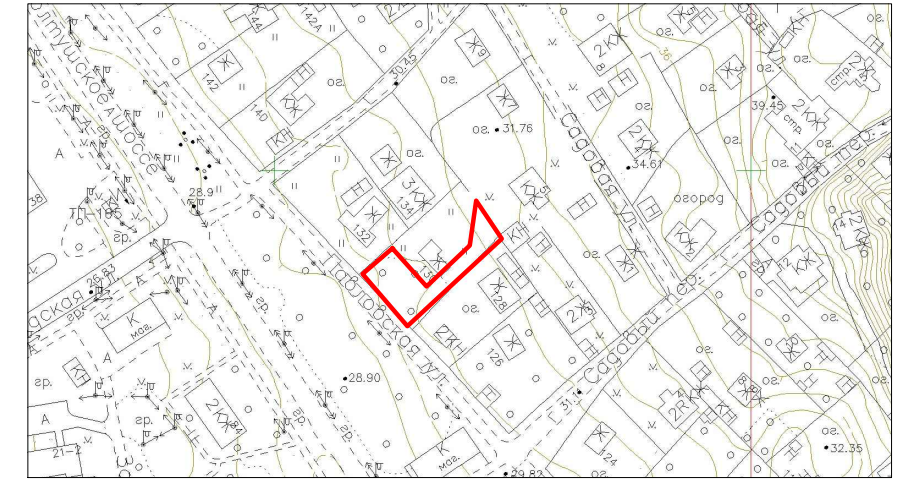
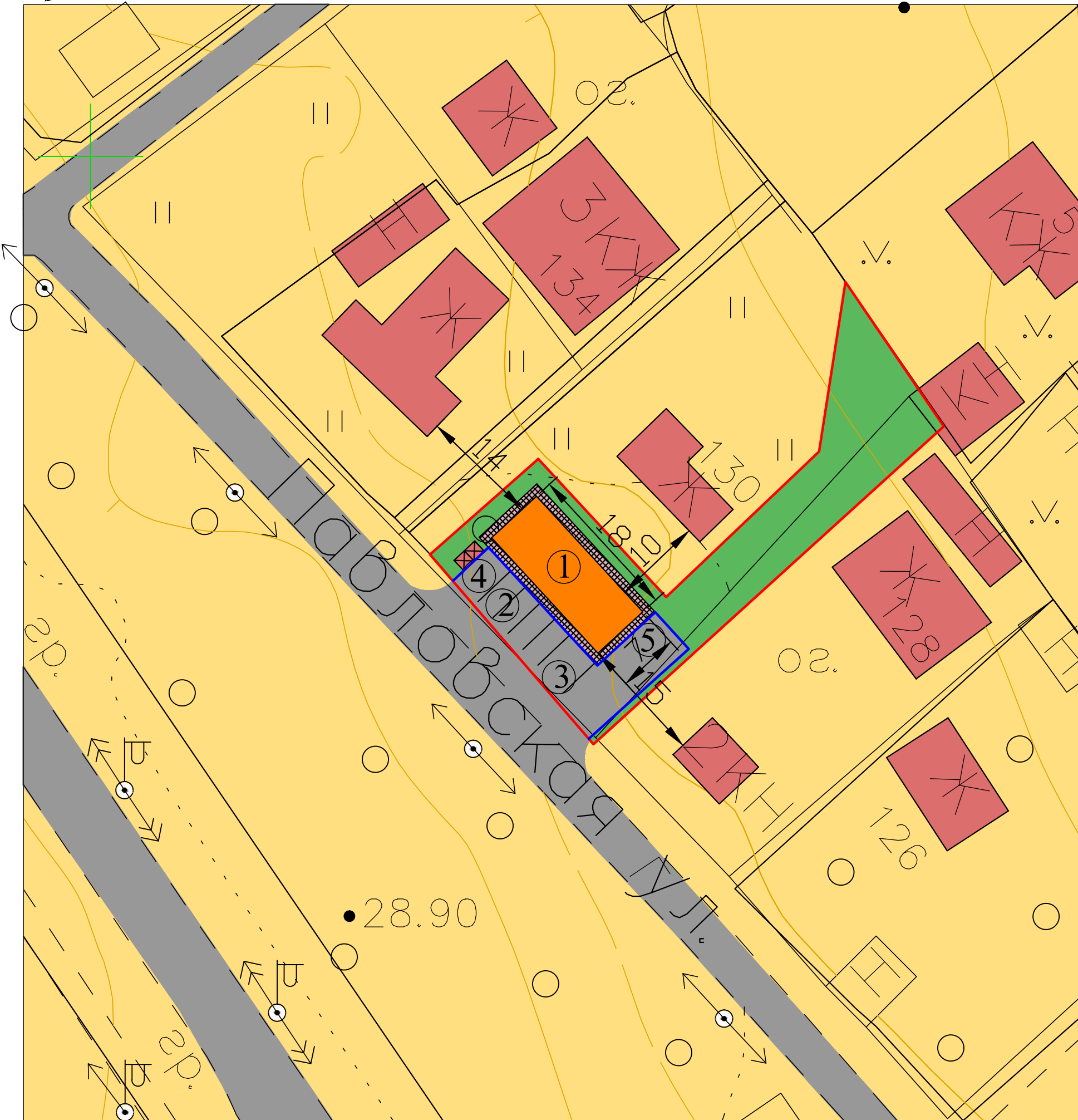



# Схема планировочной организации земельного участка



## Экспликация зданий и сооружений

№ п/п	Наименование зданий и сооружений	Этажность	Количество	Примечание
1	Здание объекта розничной торговли (магазин)	1	1	
2	Площадка для парковки личного автотранспорта	-	4 м/м	
3	Площадка для парковки МГН	-	1 м/м	
4	Площадка ТБО	-	1	
5	Площадка для разгрузки товара	-	1	

Условные обозначения:

Условный знак	Наименование
	Здания и сооружения проектируемые
	Бортовой камень БР 100.30.15
	Газоны проектируемые
	Дорожные покрытия проездов из асфальтобетона проектируемые
	Дорожные покрытия тротуаров
	Граница земельного участка

Технико-экономические показатели

№ п/п	Наименование	Ед. изм.	Кол-во	Примечание
1	Площадь земельного участка в границах землеотвода	кв. м.	800	
2	Площадь застройки	кв. м.	126	
3	Площадь покрытий	кв. м.	248	
4	Площадь газонов	кв. м.	426	
5	Процент застройки	%	16	

ПЗУ						Адрес: Ленинградская обл., Всеволожский муниципальный район, г. Всеволожск, ул. Павловская, уч. 130			
Изм.	Кол. уч.	Лист	№ док.	Подпись	Дата	Объект розничной торговли (Магазин)	Стадия	Лист	Листов
							П		
						Схема планировочной организации участка	Обоснование установления условно разрешенного вида использования земельного участка		